

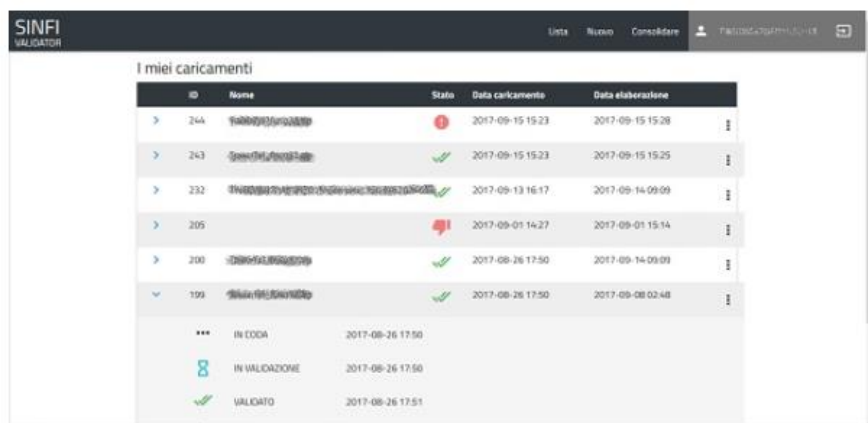
Come poter caricare i dati su la piattaforma SINFI

Ogni soggetto chiamato a popolare la banca dati del SINFI, *Amministrazioni pubbliche titolari e detentrici delle informazioni e Operatori/Gestori di rete*, dovranno sottoporre i propri dataset al processo di Validazione per permettere il successivo caricamento degli stessi nel database SINFI.

Il servizio messo a disposizione dal sito www.sinfi.it, è il **Caricamento e Validazione dei dati**:

Caricamento e Validazione dei dati

Consente di effettuare il caricamento e la validazione dei dati secondo le specifiche SINFI.



The screenshot shows the 'SINFI VALIDATOR' interface. At the top, there are navigation options: 'Lista', 'Nuovo', and 'Consolidare'. Below this, the title 'I miei caricamenti' is displayed. The main content is a table with the following columns: 'ID', 'Nome', 'Stato', 'Data caricamento', and 'Data elaborazione'. The table contains several rows, each representing a data upload. The status column uses icons: a red exclamation mark for failed uploads and a green checkmark for successful ones. Below the table, there are three summary items: 'IN CODA' (2017-08-26 17:50), 'IN VALIDAZIONE' (2017-08-26 17:50), and 'VALIDATO' (2017-08-26 17:51).

ID	Nome	Stato	Data caricamento	Data elaborazione
244	...	❗	2017-09-15 15:23	2017-09-15 15:28
243	...	✅	2017-09-15 15:23	2017-09-15 15:25
232	...	✅	2017-09-13 16:17	2017-09-14 09:09
205	...	❗	2017-09-01 14:27	2017-09-01 15:14
200	...	✅	2017-08-26 17:50	2017-09-14 09:09
199	...	✅	2017-08-26 17:50	2017-09-08 02:48

*** IN CODA 2017-08-26 17:50
🕒 IN VALIDAZIONE 2017-08-26 17:50
✅ VALIDATO 2017-08-26 17:51

Il servizio in prima istanza chiederà di effettuare il Login. Si dovranno inserire le credenziali fornite dal Team SINFI:

SINFI

Sistema Informativo Nazionale Federato delle Infrastrutture

Accesso all'area riservata

LOGIN

User Name:

Password:

Nota: Prestare attenzione all'inserimento dei caratteri maiuscoli e minuscoli.

Avviso: È consentito l'accesso al sistema di visualizzazione come ospite, per la consultazione dei dati, inserendo le seguenti credenziali
User Name : cittadino
Password : cittadino

AAvertenza: L'accesso non autorizzato a questo sistema è proibito. I trasgressori sono perseguibili ai sensi della legge 547/93.

Una volta effettuato il login si verrà indirizzati nella seguente pagina:




The screenshot shows the SINFI VALIDATOR interface. At the top left is the logo 'SINFI VALIDATOR'. On the right, there are navigation links for 'Lista' and 'Nuovo', along with a user profile icon and a refresh icon. The main heading is 'I miei caricamenti'. Below it is a table with the following data:

ID	Nome	Stato	Data caricamento	Data elaborazione
> 317		✓	2017-10-03 12:23	2017-10-03 12:49

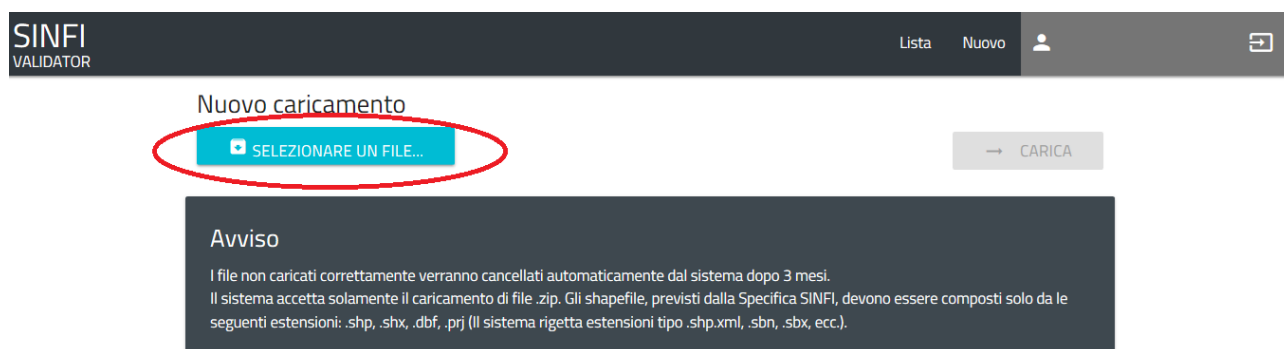
Below the table, it says '1 Totali'. A note at the bottom reads: 'NOTA: in caso di validazione fallita sarà cura dell'amministratore SINFI procedere con l'approvazione o il rifiuto'.

In tale schermata sarà possibile visionare la lista dei dataset caricati con i relativi esiti. Per poter effettuare un nuovo caricamento si dovrà cliccare su “Nuovo”:



This screenshot is identical to the previous one, but the 'Nuovo' button in the top navigation bar is circled in red to indicate it should be clicked to start a new upload.





Tramite la funzione “SELEZIONARE UN FILE” si potrà scegliere il file .zip dalla propria directory da sottoporre a validazione ed avviare il processo cliccando su “CARICA”.



The screenshot shows the 'Nuovo caricamento' dialog box. It has a title bar 'Nuovo caricamento'. There are two buttons: a blue button labeled 'SELEZIONARE UN FILE...' (circled in red) and a grey button labeled 'CARICA'. Below the buttons is a dark grey box with the following text:

Avviso
I file non caricati correttamente verranno cancellati automaticamente dal sistema dopo 3 mesi.
Il sistema accetta solamente il caricamento di file .zip. Gli shapefile, previsti dalla Specifica SINFI, devono essere composti solo da le seguenti estensioni: .shp, .shx, .dbf, .prj (Il sistema rigetta estensioni tipo .shp.xml, .sbn, .sbx, ecc.).

Tornando nella “Lista” si potrà visionare lo stato del file sottoposto a validazione:

Icona	Descrizione
	lo shapefile è in fase di validazione oppure in fase di importazione sul sistema (solo dopo esser stato approvato)
	lo shapefile è validato GeoUml senza errori e/o warnings oppure è stato importato correttamente nel sistema.
	lo shapefile presenta errori e/o warnings di validazione GeoUml.
	lo shapefile durante la fase di importazione sul sistema ha generato degli errori

N.B.: Sarà cura del team SINFI procedere o meno al caricamento del dataset da caricare nella banca dati del SINFI. Se il file non dovesse essere approvato l’utente riceverà una mail in cui verranno illustrate le correzioni da apportare al dataset.